



Finanziato
dall'Unione europea
NextGenerationEU



REGIONE DEL VENETO



PROTEZIONE CIVILE
Presidenza del Consiglio dei Ministri
Dipartimento della Protezione Civile

Piano Nazionale di Ripresa e Resilienza

Missione 2 - Componente 4 - Sub-investimento 2.1b



Agenzia Interregionale per il fiume Po

Agenzia Interregionale per il Fiume Po



ARGINE SINISTRO FIUME PO DI VENEZIA ABITATO DI MAZZORNO SINISTRO
LAVORI DI SISTEMAZIONE ARGINALE - I° STRALCIO
CUP B68H22000340006
PROGETTO DEFINITIVO

ELABORATO:

7.6

SEZIONI TRASVERSALI DIAFRAMMA (RO-E-1439)

Perizia n° 1602

In data 18/04/2023

Coordinatore Progettisti

Dott. Geol. Pierpaolo Erbacci

Collaboratore progettista

Geom. Samuele Bergamaschi

Collaboratore progettista

Geom. Riccardo Bauce

Collaboratore progettista

Dott. Alberto Gobbi

Collaboratore progettista

Geom. Paolo Pellegrino

Collaboratore progettista

Dott. Ing. Antonio Picardi

Collaboratore progettista

Geom. Paolo Ronconi

Collaboratore progettista

Dott. Arch. Andrea Spinardi

Responsabile Unico del Procedimento

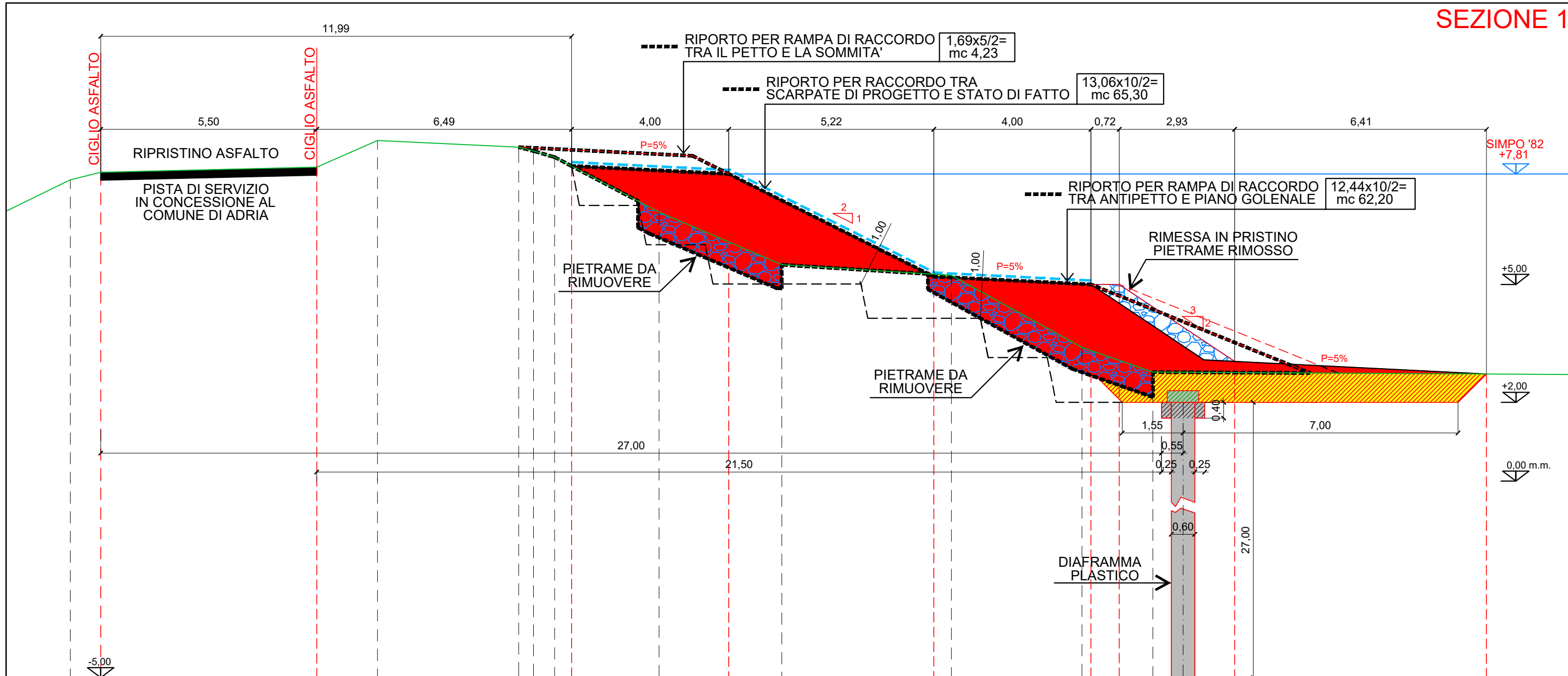
Dott. Ing. Ettore Alberani

REV.

DESCRIZIONE

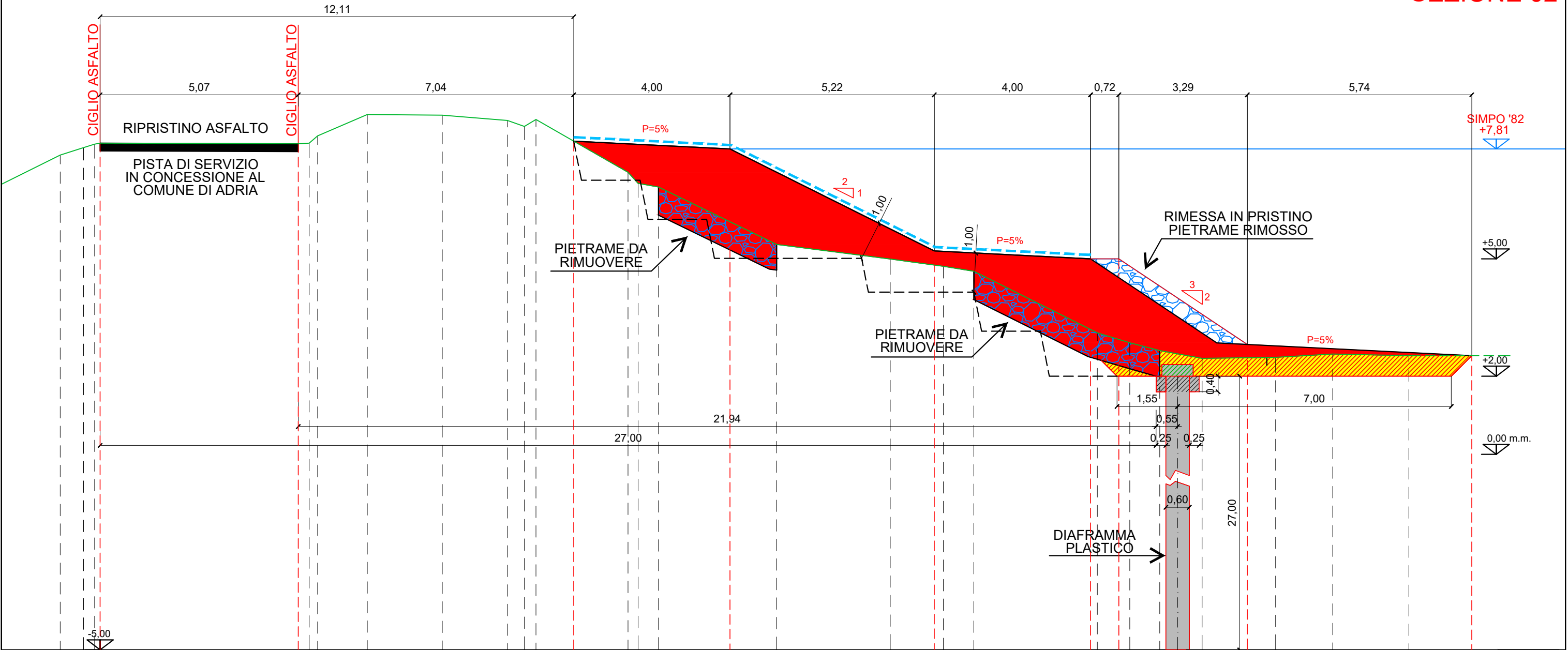
DATA

SEZIONE 1



	7.66	7.85	7.98	8.66	8.49	8.39	8.24	6.84	5.50	5.23	3.40	2.77		Q.T.
.03	0.77	5.55	1.50	3.59	0.38	0.54	2.66	3.12	4.32	3.33	1.80			D.P.T.
	7.85	7.98	8.01	7.81	5.20	5.00	5.00	3.05	2.72					Q.P.
	5.50	6.49	4.00	5.22	4.00	0.72	2.93	6.41						D.P.A.P.
0.00	5.50	11.99	15.99	21.21	25.21	25.93	28.86							D.PR.P.

	RIMANEGGIAMENTO PIETrame mq 6.10 SCAVO A SEZIONE OBBLIGATA mq 0.44 SCAVO DI SBANCAMENTO mq 6.45 RIPORTO mq 28.60 SEMINA mt 13.85	O.001.01.a m 8.28 O.001.01.b m 4.08 O.002.01.b m 4.02 O.003.01.a m 6.31	Q.T. = QUOTE TERRENO D.P.T. = DISTANZE PARZIALI TERRENO Q.P. = QUOTE DI PROGETTO D.P.A.P. = DISTANZE PARZIALI DI PROGETTO D.PR.P. = DISTANZE PROGRESSIVE DI PROGETTO		OGGETTO ARGINE SINISTRO FIUME PO DI VENEZIA ABITATO DI MAZZORNO SINISTRO LAVORI DI SISTEMAZIONE ARGINALE 1° STRALCIO	SCALA 1:100
PROGRESSIVE DIAFRAMMA DIST.PROGR.: mt 65.30 DIST.PREC.: mt 65.30 DIST.SUCC.: mt 81.20				PROGRESSIVE RIPORTO DIST.PROGR.: 65.30 DIST.PREC.: 65.30 DIST.SUCC.: 81.20		UBICAZIONE Via _____ Località MAZZORNO SX Comune ADRIA Stanti 512-518
SEZIONE 01				Ufficio Operativo di Rovigo Corso del Popolo 129 - 45100 Rovigo Tel. 0425203111 www.agenziapo.itufficio-ro@agenziapo.it		TAVOLA SEZIONE 1
7.6						



7.65	7.84	7.93	7.96	8.69	8.67	8.54	8.38	8.56	7.21	6.93	6.84	5.37	5.00	4.81	4.68	3.11	2.85	2.65	2.45	2.48	2.57	2.52	Q.T.
78	0.60	0.28	0.22	1.27	1.92	1.67	0.43	0.30	2.35	0.26	0.52	3.03	2.90	1.36	0.78	3.16	0.83	0.77	1.08	1.88	1.46	1.95	D.P.T.
	7.96	7.94		8.01	7.81								5.20			5.00	5.00		2.81			2.52	Q.P.
	5.07			7.04					4.00			5.22			4.00	0.72	3.29			5.74			D.P.A.P.
	0.00	5.07		12.11					16.11			21.33			25.33	26.05			29.34			29.34	D.PR.P.

RIMANEGGIAMENTO PIETrame

SCAVO A SEZIONE OBBLIGATA

SCAVO DI SBANCAMENTO

RIPORTO

SEMINA

mq 5.54

mq 0.44

mq 4.20

mq 28.84

mt 13.85

0.001.01.a

0.001.01.b

0.002.01.b

0.003.01.a

m

m

m

m

9.48

5.29

3.36

5.19

Q.T. = QUOTE TERRENO

D.P.T. = DISTANZE PARZIALI TERRENO

Q.P. = QUOTE DI PROGETTO

D.P.A.P. = DISTANZE PARZIALI DI PROGETTO

D.PR.P. = DISTANZE PROGRESSIVE DI PROGETTO

SEZIONE

02

PROGRESSIVE DIAFRAMMA

DIST.PROGR. : mt 146.50

DIST.PREC. : mt 81.20

DIST.SUCC. : mt 76.20

PROGRESSIVE RIPTORTO

DIST.PROGR. : mt 146.50

DIST.PREC. : mt 81.20

DIST.SUCC. : mt 76.20

Ufficio Operativo di Rovigo

Corso del Popolo 129 - 45100 Rovigo Tel. 0425203111

www.agenziapo.itufficio-ro@agenziapo.it

OGGETTO

ARGINE SINISTRO FIUME PO DI VENEZIA ABITATO DI MAZZORNO SINISTRO LAVORI DI SISTEMAZIONE ARGINALE 1° STRALCIO

UBICAZIONE

Via

Località

Comune

Stanti

MAZZORNO SX

ADRIA

512-518

TAVOLA : SEZIONE 02

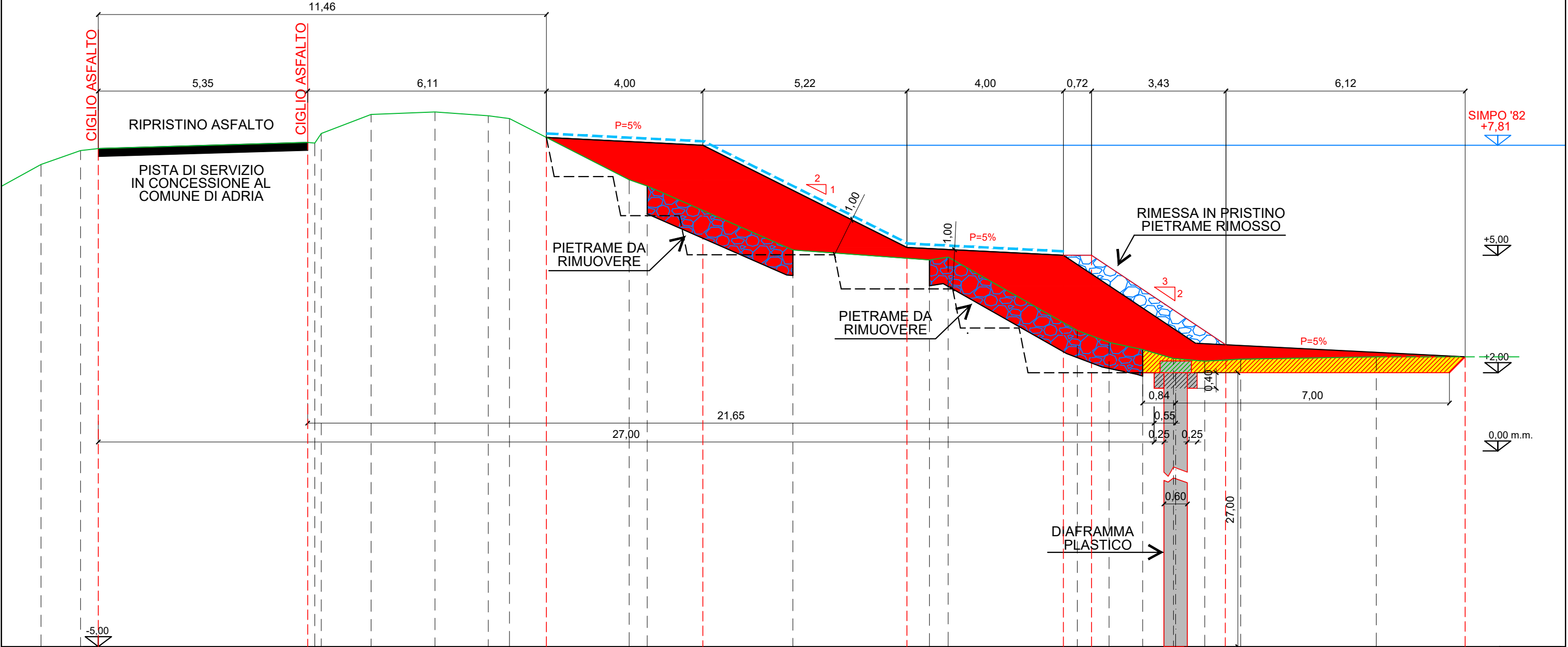
SCALA

1:100

TAVOLA

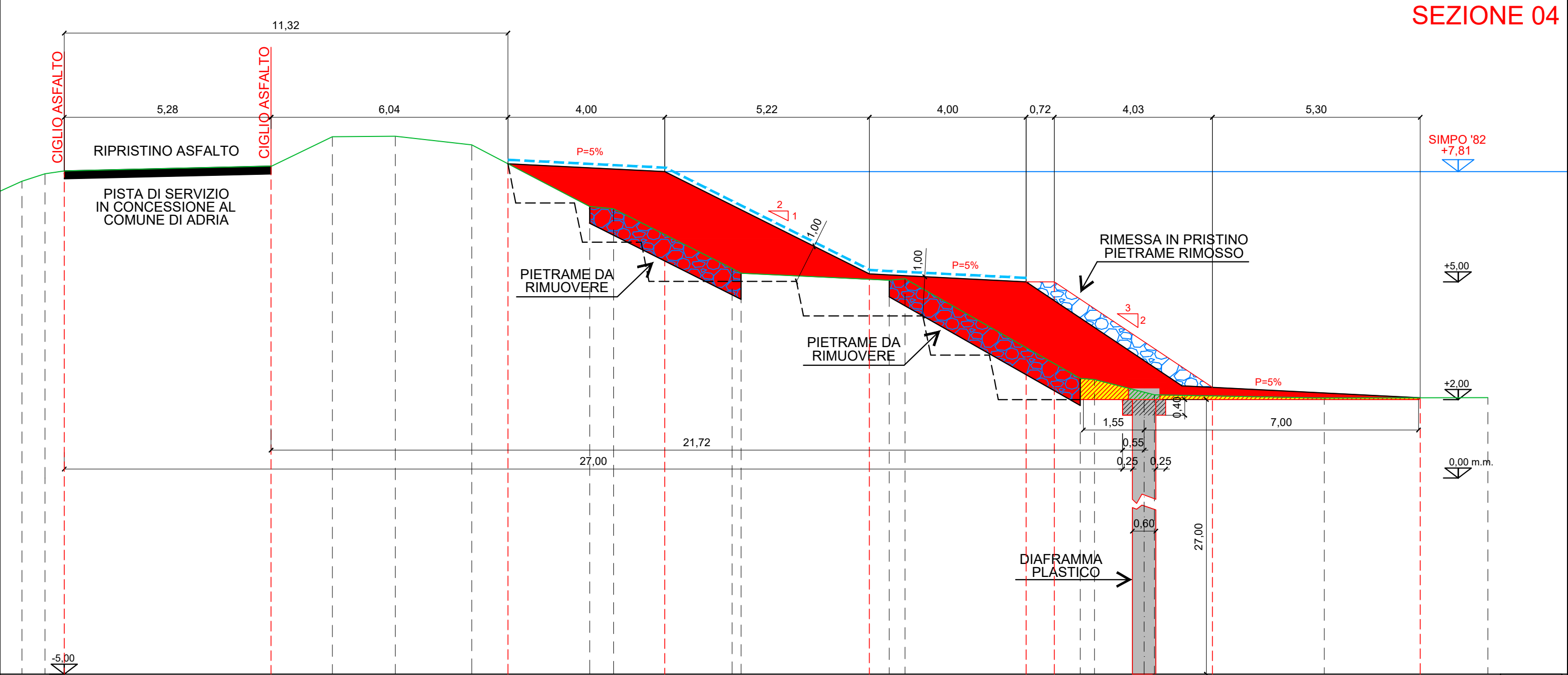
7.6

SEZIONE 03



7.32	7.67	7.72		7.88	8.11	8.60	8.66	8.56	8.49		6.93	6.77		5.13		4.88	4.95		3.08	2.77	2.59	2.36	2.29	2.34		2.40		Q.T.
6	1.01	0.45		5.35		1.28	1.63	1.36	0.54	3.04	0.48	3.36		3.48		0.49	3.30		0.81	0.86	0.78	0.80	0.92		3.47			D.P.T.
	7.72			7.88		8.01		7.81		5.20		5.00	5.00		2.71		2.40											Q.P.
		5.35		6.11		4.00		5.22		4.00		0.72	3.42		6.14													D.P.A.P.
	0.00			5.35		11.46		15.46		20.68		24.68	25.40		28.82		34.95											D.PR.P.

<div><div></div><div>RIMANEGGIAMENTO PIETrame</div><div>mq 6.56</div></div> <div><div></div><div>SCAVO A SEZIONE OBBLIGATA</div><div>mq 0.44</div></div> <div><div></div><div>SCAVO DI SBANCAMENTO</div><div>mq 3.07</div></div> <div><div></div><div>RIPORTO</div><div>mq 27.68</div></div> <div><div></div><div>SEMINA</div><div>mt 13.85</div></div>	<div><div>O.001.01.a</div><div>m</div><div>7.05</div></div> <div><div>O.001.01.b</div><div>m</div><div>5.58</div></div> <div><div>O.002.01.b</div><div>m</div><div>4.07</div></div> <div><div>O.003.01.a</div><div>m</div><div>6.03</div></div>	<div><div>Q.T.</div><div>= QUOTE TERRENO</div></div> <div><div>D.P.T.</div><div>= DISTANZE PARZIALI TERRENO</div></div> <div><div>Q.P.</div><div>= QUOTE DI PROGETTO</div></div> <div><div>D.P.A.P.</div><div>= DISTANZE PARZIALI DI PROGETTO</div></div> <div><div>D.PR.P.</div><div>= DISTANZE PROGRESSIVE DI PROGETTO</div></div>	<div><div>PROGRESSIVE DIAFRAMMA</div><div>DIST.PROGR. : mt 222.70</div><div>DIST.PREC. : mt 76.20</div><div>DIST.SUCC. : mt 78.60</div></div> <div><div>PROGRESSIVE RIPTORTO</div><div>DIST.PROGR. : mt 222.70</div><div>DIST.PREC. : mt 76.20</div><div>DIST.SUCC. : mt 78.60</div></div>	<div><div><div></div><div>AIPO</div><div>Agenzia Interregionale per il fiume Po</div></div><div><div>Ufficio Operativo di Rovigo</div><div>Corso del Popolo 129 - 45100 Rovigo Tel. 0425203111</div><div>www.agenziapo.itufficio-ro@agenziapo.it</div></div></div> <td><div><div>OGGETTO</div><div>ARGINE SINISTRO FIUME PO DI VENEZIA ABITATO DI MAZZORNO SINISTRO LAVORI DI SISTEMAZIONE ARGINALE 1° STRALCIO</div></div><div><div>UBICAZIONE</div><div>Via _____ Località MAZZORNO SX Comune ADRIA Stanti 512-518</div></div><div><div>TAVOLA : SEZIONE 03</div></div></td> <td><div><div>SCALA</div><div>1:100</div></div><div><div>TAVOLA</div><div>7.6</div></div></td>	<div><div>OGGETTO</div><div>ARGINE SINISTRO FIUME PO DI VENEZIA ABITATO DI MAZZORNO SINISTRO LAVORI DI SISTEMAZIONE ARGINALE 1° STRALCIO</div></div> <div><div>UBICAZIONE</div><div>Via _____ Località MAZZORNO SX Comune ADRIA Stanti 512-518</div></div> <div><div>TAVOLA : SEZIONE 03</div></div>	<div><div>SCALA</div><div>1:100</div></div> <div><div>TAVOLA</div><div>7.6</div></div>
---	---	--	--	---	--	--



7.56	7.75	7.83		7.95	8.70	8.71	8.49		6.92	6.86		5.34	5.22		5.04	5.08		2.54	2.51		2.12			2.04		2.05	Q.T.
0.59	0.49		5.29		1.55	1.61	1.95		3.01	0.61		3.02	0.23		3.78	0.40		4.47	0.36		1.53			4.34		4.17	D.P.T.
	7.83			7.95			2.29				7.81				5.20			5.00	5.00			2.31			2.05		Q.P.
			5.28			6.04			4.00			5.22			4.00			0.72			4.03			5.30			D.P.A.P.
0.00				5.28			11.32				15.32				20.54			24.54	25.26			29.29			34.67		D.PR.P.

0.001.01.a	m	7.36
0.001.01.b	m	5.11
0.002.01.b	m	4.26
0.003.01.a	m	5.55

SEZIONE 04

Q.T. = QUOTE TERRENO
D.P.T. = DISTANZE PARZIALI TERRENO
Q.P. = QUOTE DI PROGETTO
D.P.A.P. = DISTANZE PARZIALI DI PROGETTO
D.PR.P. = DISTANZE PROGRESSIVE DI PROGETTO

PROGRESSIVE DIAFRAMMA

DIST.PROGR. :	mt 301.30
DIST.PREC. :	mt 78.60
DIST.SUCC. :	mt 80.10

PROGRESSIVE RIPORTO

DIST.PROGR. :	mt 301.30
DIST.PREC. :	mt 78.60
DIST.SUCC. :	mt 80.10

Ufficio Operativo di Rovigo

Corso del Popolo 129 - 45100 Rovigo Tel. 0425203111
www.agenziapo.itufficio-ro@agenziapo.it

OGGETTO

ARGINE SINISTRO FIUME PO DI VENEZIA ABITATO DI MAZZORNO SINISTRO LAVORI DI SISTEMAZIONE ARGINALE 1° STRALCIO

UBICAZIONE

Via	Località	Comune	Stanti
	MAZZORNO SX	ADRIA	512-518

TAVOLA : SEZIONE 04

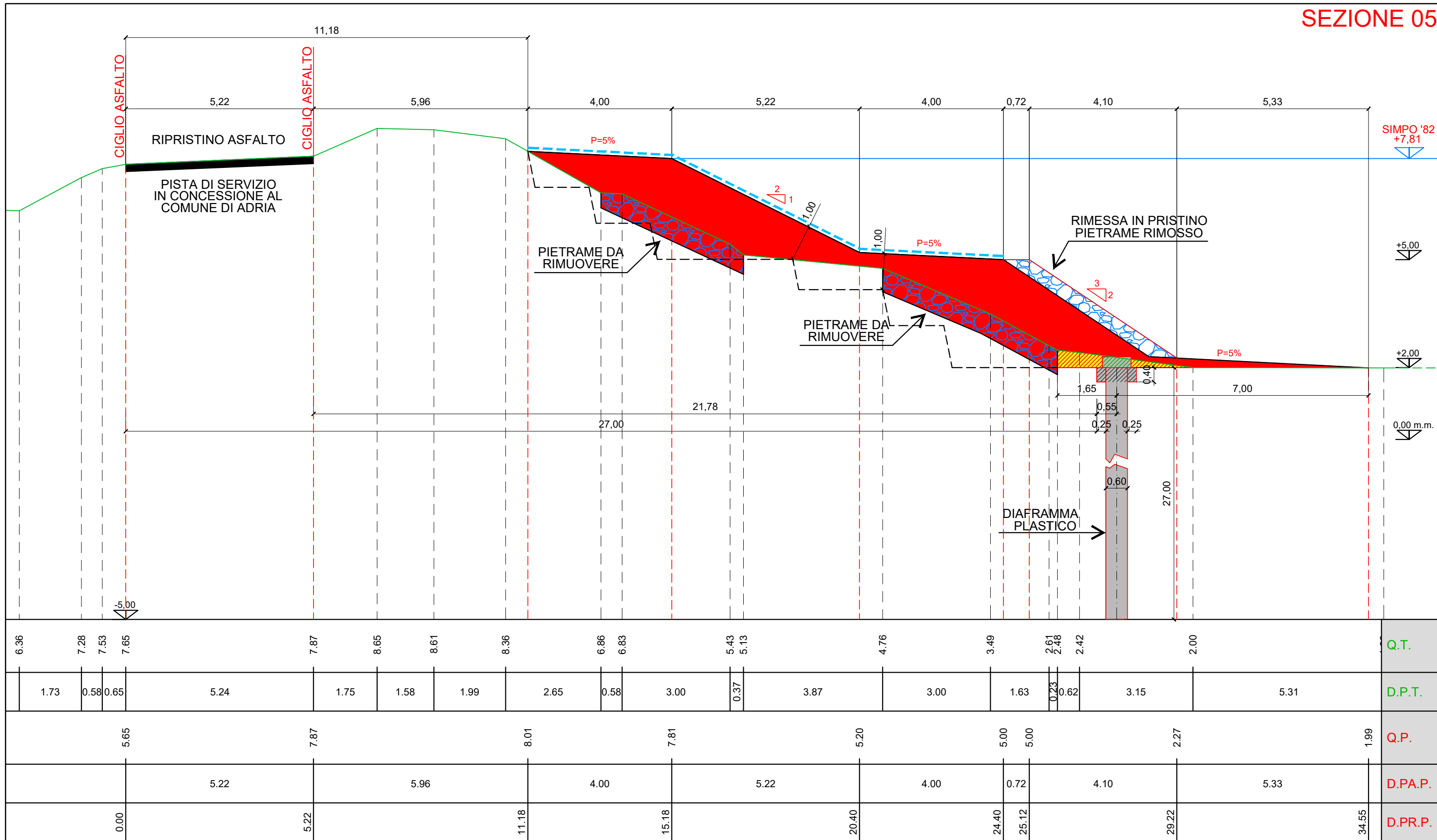
SCALA

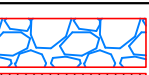
1:100

TAVOLA

7.6

SEZIONE 05



	RIMANEGGIAMENTO PIETRAMÉ	mq	5.75
	SCAvo A SEZIONE OBBLIGATA	mq	0.44
	SCAvo DI SBANCAMENTO	mq	0.94
	RIPORTO	mq	25.56
	SEMINA	mt	13.85

0.001.01.a	m	7.48
0.001.01.b	m	4.98
0.002.01.b	m	4.38
0.003.01.a	m	5.37

Q.T. = QUOTE TERRENO
D.P.T. = DISTANZE PARZIALI TERRENO
Q.P. = QUOTE DI PROGETTO
D.P.A.P. = DISTANZE PARZIALI DI PROGETTO
D.PR.P. = DISTANZE PROGRESSIVE DI PROGETTO

SEZIONE
05

PROGRESSIVE DIAFRAMMA
DIST.PROGR. : mt 381.40
DIST.PREC. : mt 80.10
DIST.SUCC. : mt 75.60

PROGRESSIVE RIPORTO
DIST.PROGR. : mt 381.40
DIST.PREC. : mt 80.10
DIST.SUCC. : mt 75.60



Agenzia Interregionale per il fiume Po

Ufficio Operativo di Rovigo

Corso del Popolo 129 - 45100 Rovigo Tel. 0425203111
www.agenziapo.itufficio-ro@agenziapo.it

OGGETTO
ARGINE SINISTRO FIUME PO DI VENEZIA ABITATO DI MAZZORNO SINISTRO LAVORI DI SISTEMAZIONE ARGINALE 1° STRALCIO
UBICAZIONE
Via Località Comune Stanti MAZZORNO SX ADRIA 512-518
TAVOLA : SEZIONE 05

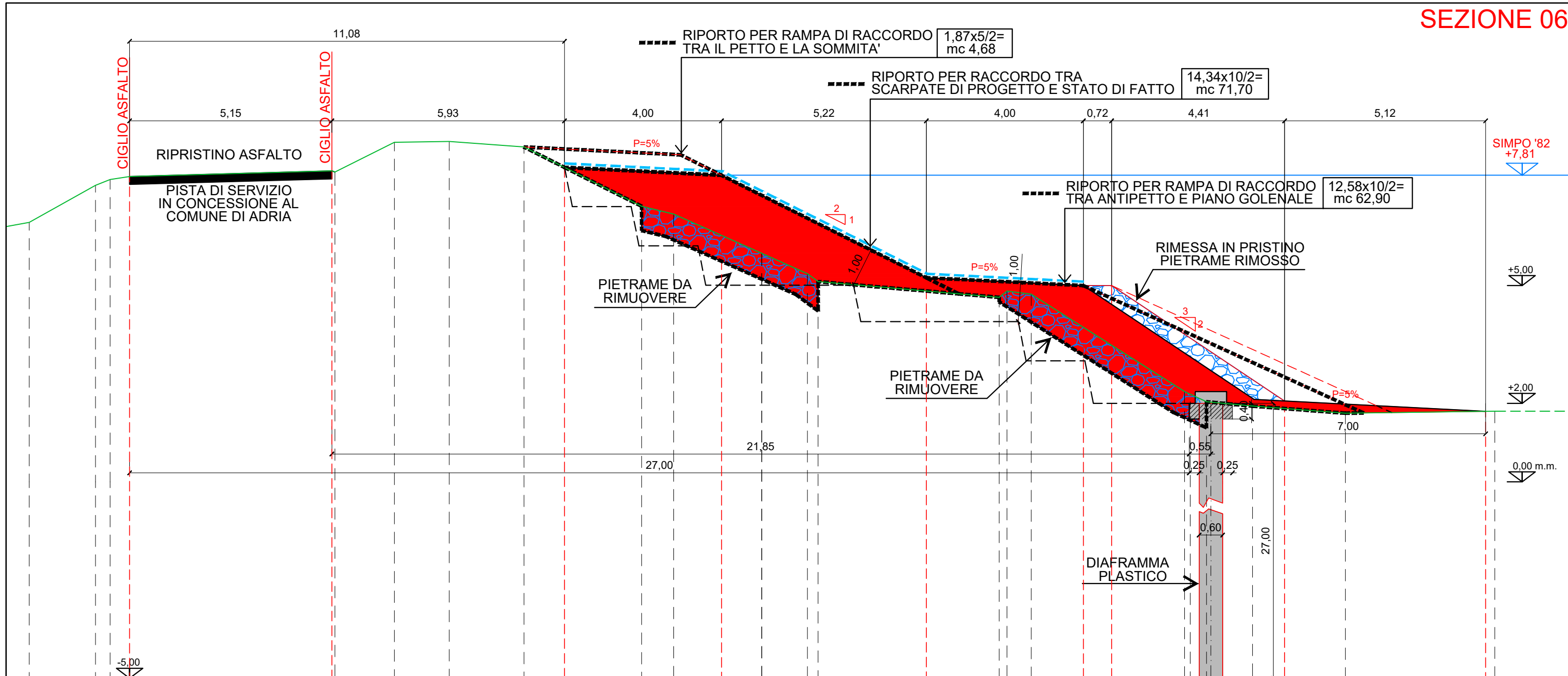
SCALA
1:100
TAVOLA
7.6

AIPO
Agenzia Interregionale per il fiume Po

Ufficio Operativo di Rovigo

Corso del Popolo 129 - 45100 Rovigo Tel. 0425203111
www.agenziapo.itufficio-ro@agenziapo.it

SEZIONE 06



6.61	7.55	7.70	7.78		7.92	7.89	8.65	8.67	8.53	7.02	6.82	5.82	5.30	5.10	4.78	4.86	2.30	2.04	1.93	1.75	1.80	Q.T.
14	1.69	0.37	0.50	5.15	0.66	1.52	1.40	1.91	3.00	0.82	2.24	1.17	0.27	4.81	0.20	0.62	3.91	0.56	1.17	2.37	3.80	D.P.T.
	7.78			7.92		8.01		7.81		5.20		5.00	5.00				2.06			1.80		Q.P.
	5.15			5.93		4.00		5.22		4.00		0.72		4.41			5.12					D.P.A.P.
	0.00			5.15		11.08		15.08		20.37		24.30	25.02				29.43			34.55		D.PR.P.

<p> RIMANEGGIAMENTO PIETrame mq 6.29 SCAVO A SEZIONE OBBLIGATA mq 0.44 SCAVO DI SBANCAMENTO mq 0.01 RIPORTO mq 21.90 SEMINA mt 13.85 </p>	<p> O.001.01.a m 7.94 O.001.01.b m 5.06 O.002.01.b m 4.91 O.003.01.a m 6.12 </p>	<p> Q.T. = QUOTE TERRENO D.P.T. = DISTANZE PARZIALI TERRENO Q.P. = QUOTE DI PROGETTO D.P.A.P. = DISTANZE PARZIALI DI PROGETTO D.PR.P. = DISTANZE PROGRESSIVE DI PROGETTO </p>	<p> Ufficio Operativo di Rovigo Corso del Popolo 129 - 45100 Rovigo Tel. 0425203111 www.agenziapo.it ufficio-ro@agenziapo.it </p>	<p>OGGETTO</p> <p>ARGINE SINISTRO FIUME PO DI VENEZIA ABITATO DI MAZZORNO SINISTRO LAVORI DI SISTEMAZIONE ARGINALE 1° STRALCIO</p> <p>UBICAZIONE</p> <p>Via _____ Località MAZZORNO SX Comune ADRIA Stanti 512-518</p> <p>TAVOLA : SEZIONE 06</p>	<p>SCALA</p> <p>1:100</p> <p>TAVOLA</p> <p>7.6</p>
--	---	--	--	--	--